



# RUTÓMETRO



TITULO DE LA PRUEBA 2ª ETAPA XXX AIARAKO BIRA 2019









ORGANIZADOR FAC-S.C. AIALA LOCALIDAD OKONDO

FECHA 17 DE MARZO DE 2019 HORA 11.00

CATEGORIA CADETE

OFICINA PERMANENTE KULTURA ETXEA

KM	BIDEA VIA	HERRIAK POBLACIONES	ORDUA HORA	AUX
<b>OKONDO. SAN BARTOLOME PLAZA. IRTEERA NEUTRALIZATUTA.. OKONDO. PLAZA SAN BARTOLOME SALIDA NEUTRALIZADA</b>			<b>11:00</b>	
	A-4616	Gorostiola bidegurutzea. Ezkumara. <b>GOROSTIOLA. Cruce Derecha.</b> Udaletxea. norabidearen aldaketa	11:03	1
	A-4616	<b>Ayuntamiento. Cambio de sentido.</b> Gorostiola bidegurutzea. Ezkerrera.	11:04	1
	A-3641	<b>GOROSTIOLA. Cruce Izquierda.</b>		1
<b>0</b>		<b>IRTEERA. SALIDA.</b>	<b>11:05</b>	
0,5	A-3641	Malkuartuko (A-4611) bidegurutzea. Zuzen jarraitu. <b>Cruce Malkuartu (A-4611). Continuar recto.</b> Frontoia. Herri Irteera.	11:06	1
1,1	A-3641	<b>Frontón. Salida Pueblo.</b> Esquinabajo bidegurutzea. Ezkerrera A-3624tik.	11:08	
7,2	A-3624	<b>Cruce Esquinabajo. Izquierda por A-3624.</b>	11:20	1
<b>9,6</b>	<b>P.M.</b>	<b>ESQUINABAJO GAINA. MENDIKO SARIA 3. MAILA ALTO DE ESQUINABAJO. MONTAÑA 3ª CATEGORÍA</b>	<b>11:22</b>	<b>1</b>
9,7	A-624	Cerrajería Jauregia. Eskumara A-624tik. <b>Palacio de Cerrajería. Derecha. Tomamos A-624</b> Laurel bidegurutzea. Zuzen jarraitu.	11:23	1
10,2	A-624	<b>Cruce de Laurel. Continuamos recto.</b> Ibaguen bidegurutzea. Eskumara A - 3641tik	11:24	2
11,4	A-3641	<b>Cruce de Ibaguen. Derecha por A - 3641.</b>	11:25	2
<b>12,5</b>		<b>ZUHATZA. ELIZA. TARTEKO HELMUGA. ZUAZA. IGLESIA. META VOLANTE.</b>	<b>11:26</b>	
13,4		Esquinabajo bidegurutzea. Ezkerrera A-3624tik. <b>Cruce Esquinabajo. Izquierda por A-3624.</b>	11:27	1
<b>15,7</b>	<b>P.M.</b>	<b>ESQUINABAJO GAINA. MENDIKO SARIA 3. MAILA ALTO DE ESQUINABAJO. MONTAÑA 3ª CATEGORÍA</b>	<b>11:30</b>	
15,8	A-624	Cerrajería Jauregia. Eskumara A-624tik. <b>Palacio de Cerrajería. Derecha. Tomamos A-624</b> Laurel bidegurutzea. Zuzen jarraitu.	11:31	1
16,4	A-624	<b>Cruce de Laurel. Continuamos recto.</b> Ibaguen bidegurutzea. Eskumara A - 3641tik	11:32	2
17,2	A-3641	<b>Cruce de Ibaguen. Derecha por A - 3641.</b> Esquinabajo bidegurutzea. Ezkerrera A-3624tik.	11:33	2
19,5	A-3624	<b>Cruce Esquinabajo. Izquierda por A-3624.</b>	11:35	1

KM	BIDEA VIA	HERRIAK POBLACIONES	ORDUA HORA
<b>21,9</b>	<b>P.M.</b>	<b>ESQUINABAJO GAINA. MENDIKO SARIA 3. MAILA ALTO DE ESQUINABAJO. MONTAÑA 3ª CATEGORÍA</b>	<b>11:39</b>
22	A-624	 Cerrajería Jauregia. Eskumara A-624tik. <b>Palacio de Cerrajería. Derecha. Tomamos A-624</b> Laurel bidegurutzea. Zuzen jarraitu.	11:40 1
22,6	A-624	<b>Cruce de Laurel. Continuamos recto.</b> <b>IBAGUEN.</b> Zuzen jarraitu A-624tik.	11:41 2
23,3	A-624	<b>IBAGÜEN. Recto por A-624.</b>	11:42 2
24,5	A-4620	 <b>MENAGARAI. Eskumara-ezkerrera PASABIDE ARRISKUTSUA MENAGARAI. Drcha-izquierda. TRAVESÍA PELIGROSA.</b>	11:44 2
<b>26,1</b>	<b>P.M.</b>	<b>BEOTEGIKO GAINA. MENDIKO SARIA 3. MAILA ALTO DE BEOTEGI. MONTAÑA 3ª CATEGORÍA</b>	<b>11:47</b>
27,6	A-3626	 <b>KEXAA.</b> Menoioko bidegurutzea. Ezkerrera A-3626tik. <b>QUEJANA: Cruce de Menoio. Tomamos izda. por A-3626</b>	11:48 1
29,6		 <b>BIHURGUNE ARRISKUTSUAK . LAUREL.</b> Ezkerrera A-624tik <b>CURVAS PELIGROSAS. LAUREL: Izda. Por A-624.</b>	11:52 2
30,5	A-624	<b>IBAGUEN.</b> Zuzen jarraitu A-624tik. <b>IBAGÜEN. Seguir recto por A-624.</b>	11:53 2
31,9	A-4620	 <b>MENAGARAI. Eskumara-ezkerrera PASABIDE ARRISKUTSUA MENAGARAI. Drcha-izquierda. TRAVESÍA PELIGROSA.</b>	11:55 2
<b>32,6</b>	<b>P.M.</b>	<b>BEOTEGIKO GAINA. MENDIKO SARIA 3. MAILA ALTO DE BEOTEGI. MONTAÑA 3ª CATEGORÍA</b>	<b>11:58</b>
34,1	A-3626	 <b>KEXAA.</b> Menoioko bidegurutzea. Ezkerrera A-3626tik. <b>QUEJANA: Cruce de Menoio. Tomamos izda. por A-3626</b>	11:59 1
36,1		 <b>BIHURGUNE ARRISKUTSUAK . LAUREL.</b> Eskerrera A-624tik <b>CURVAS PELIGROSAS. LAUREL: Izda. Por A-624.</b>	12:01 2
36,9	A-624	 <b>IBAGUEN.</b> Eskumara A-3641-tik. <b>IBAGÜEN. Cruce drcha. por A-3641</b>	12:02 2
37,6		<b>ZUHATZA. ELIZA. TARTEKO HELMUGA. ZUAZA. IGLESIA. META VOLANTE.</b>	12:04
38,5	A-3641	ZUHATZA. Esquinabajo bidegurutzea. Zuzen jarraitu. <b>ZUAZA. Cruce Esquinabajo. Seguir de frente.</b>	12:05 1
<b>42</b>		<b>HELMUGARA 3 KM. A META</b>	12:11
42,9	A-3641	ZUHATZA. Iruleta auzoa. Zuzen jarraitu. <b>ZUAZA. Barrio Iruleta. Seguir de frente.</b>	12:12
<b>45</b>		<b>OKONDO. KULTURA ETXEA / CASA DE CULTURA HELMUGA/META.</b>	<b>12:15</b>