



RUTÓMETRO










TITULO DE LA PRUEBA 5ª ETAPA XXX AIARAKO BIRA 2019
ORGANIZADOR FAC-S.C. AIALA LOCALIDAD RESPALDIZA

FECHA 31 DE MARZO DE 2019 HORA 11.00

CATEGORIA CADETE

OFICINA PERMANENTE AYUNTAMIENTO

KM	BIDEA VIA	HERRIAK LOCALIDAD	ORDUA HORA	AUX
ARESPALDITZA. PLAZA. IRTEERA. RESPALDIZA. PLAZA. SALIDA.			11:00	
0,1	A-624	ARESPALDITZA. Zuzen jarraitu RESPALDIZA. Ferial. Seguir recto	11:01	1
0,3	A-624	Zaharretxeko bidegurutzea. Zuzen Jarraitu A-624tik Cruce asilo. Recto por A-624	11:02	2
2	A-3618	 Los Olmos bidegurutzea. Eskumara A-3618tik Cruce Los Olmos. Drcha. por A-3618	11:03	2
3,2	A-4610	 IZORIA. Ezkerrera A-4610tik IZORIA. Izquierda por A-4610	11:04	1
	A-624	 IZORIA. Ezkerrera A-624tik. IZORIA. Izquierda. Incorporamos a la A-624	11:05	1
4,7	A-624	Los Olmos bidegurutzea. Zuzen Jarraitu A-624tik Cruce Los Olmos. Recto por A-624	11:07	2
6,4	A-624	Zaharretxeko bidegurutzea. Zuzen Jarraitu A-624tik Cruce asilo. Recto por A-624	11:10	2
6,6		 ARESPALDITZA. Eskumara. RESPALDIZA. Derecha.	11:11	1
6,7	P.M.	ARESPALDIZAKO GAINA. MENDIKO SARIA 3. MAILA. ALTO DE RESPALDIZA. MONTAÑA 3ª CATEGORÍA.	11:12	
6,8	A-3624	 Cerrajería bidegurutzea. Eskumara A-3624 Cruce cerrajería. Derecha por A-3624	11:13	1
9,1	A-3641	 Esquinabajo bidegurutzea. Ezkerrera A-3641tik Cruce de Esquinabajo. Izquierda por A-3641	11:15	1
11,1	A-624	 IBAGUEN. Ezkerrera A-624tik. IBAGÜEN. Izquierda por A-624.	11:16	2
12	A-624	LAUREL. Zuzen jarraitu A-624tik. LAUREL: Recto por A-624.	11:18	2
12,6	M.V.	ARESPALDITZA. TARTEKO HELMUGA. RESPALDIZA. META VOLANTE.	11:19	
12,9	A-624	ARESPALDITZA. Zuzen jarraitu RESPALDIZA. Ferial. Seguir recto	11:20	1
13,1	A-3622	 Zaharretxeko bidegurutzea. Ezkerrera A-3622tik Cruce asilo. Giro izda. Por A-3622 MURGA	11:21	2

KM	BIDEA VIA	HERRIAK LOCALIDAD	ORDUA HORA
14,2	A-3622	MURGA	11:22
15,1	A-3620	MURGA. Zabalbetxi. Eskumara A-3620tik. BIDEGURUTZE ARRISKUTSUA. MURGA. Zabalbetxi. Drcha. por la A-3620. CRUCE PELIGROSO.	11:23 2
16,3	A-3620	<i>Olabezarreko bidegurutzea. Zuzen jarraitu</i> Cruce Olabezar. Seguimos recto.	11:25 1
17,9	A-3620	<i>Los Olmos bidegurutzea. Eskumara A-624-tik</i> Cruce Los Olmos. Drcha. por A-624	11:27 2
19,5	A-624	<i>ARESPALDITZA. Zaharretxeko bidegurutzea. Zuzen jarraitu.</i> RESPALDIZA. Cruce Asilo. Seguir recto.	11:29 2
19,6		ARESPALDITZA. Eskumara. RESPALDIZA. Ferial. Derecha.	11:30 1
19,7	P.M.	ARESPALDIZAKO GAINA. MENDIKO SARIA 3. MAILA. ALTO DE RESPALDIZA. MONTAÑA 3ª CATEGORÍA.	11:31
19,8	A-3624	<i>Cerrajería bidegurutzea. Eskumara A-3624</i> Cruce cerrajería. Derecha por A-3624	11:32 1
22,1	A-3641	<i>Esquinabajo bidegurutzea. Ezkerrera A-3641tik</i> Cruce de Esquinabajo. Izquierda por A-3641	11:34 1
24,1	A-624	<i>IBAGUEN. Eskumara A-624tik.</i> IBAGÜEN. Derecha por A-624.	11:37 2
25,2	A-624	<i>MENAGARAI. Mendieta auzoa. Zuzen jarraitu tunelagatik.</i> MENAGARAI. Barrio Mendieta. Continuar recto por el túnel.	11:40 2
27,2	A-624	BIHURGUNE ARRISKUTSUAK . IBAIZABAL. Eskumara A-624tik. CURVAS PELIGROSAS. IBAIZABAL Drcha. Por A-624.	11:42 2
27,3	A-624	<i>IBAIZABAL. Bide zaharretik jarraitzen dugu.</i> IBAIZABAL Continuamos por la carretera vieja.	11:43
29,2	A-4620	MENAGARAI. Eskumara A-4620tik PASABIDE ARRISKUTSUA. MENAGARAI. Drcha. por A-4620 TRAVESÍA PELIGROSA.	11:48 2
31	P.M.	BEOTEGIKO GAINA. MENDIKO SARIA 1. MAILA. ALTO DE BEOTEGI. MONTAÑA 1ª CATEGORÍA.	11:50
32,3	A-3626	<i>KEXAA. Menoioko bidegurutzea. Ezkerrera A-3626tik.</i> QUEJANA: Cruce de Menoio. Tomamos izda. por A-3626	11:51 1
33,6	A-624	BIHURGUNE ARRISKUTSUAK . LAUREL. Eskumara A-624tik. CURVAS PELIGROSAS. LAUREL: Drcha. Por A-624.	11:54 2
33,8	A-624	<i>Cerrajería bidegurutzea. Zuzen jarraitu.</i> Cruce Cerrajería. Seguir recto.	11:55 1
34	M.V.	ARESPALDITZA. TARTEKO HELMUGA. RESPALDIZA. META VOLANTE.	11:56
34,6	A-624	<i>ARESPALDITZA. Zuzen jarraitu</i> RESPALDIZA. Ferial. Recto	11:57 1
34,8	A-3622	<i>Zaharretxeko bidegurutzea. Ezkerrera A-3622tik</i> Cruce asilo. Giro izda. Por A-3622	11:57 2
35,8	A-3622	MURGA. MURGA.	11:59
37,1	A-3620	MURGA. Zabalbetxi. Eskumara A-3620tik. BIDEGURUTZE ARRISKUTSUA. MURGA. Zabalbetxi. Drcha. por la A-3620. CRUCE PELIGROSO.	12:00 2

KM	BIDEA VIA	HERRIAK LOCALIDAD	ORDUA HORA
38,3	A-4609	 <i>Olabezarreko bidegurutzea. Ezkerrera A-4609tik</i> Cruce Olabazar. Tomamos izda. Por A-4609	12:02 1
39		 <i>OLABEZAR. Eskumara.</i> OLABEZAR. Giro derecha.	12:04 1
41,4	P.M.	OLABEZARKO GAINA. MENDIKO SARIA 2. MAILA. ALTO DE OLABEZAR. MONTAÑA 2ª CATEGORÍA.	12:06
42,4	A-624	 <i>OLABEZAR La Cadena. Eskumara A-624tik</i> OLABEZAR. La Cadena. Giro derecha por A-624.	12:07 2
42,9	A-624	<i>IZORIA. Zuzen jarraitu A-624tik.</i> IZORIA. Seguimos recto por la A-624	12:08 1
43		HELMUGARA 3 KM. A META	12:09
43,5	A-624	<i>Los Olmos bidegurutzea. Zuzen Jarraitu A-624tik</i> Cruce Los Olmos. Recto por A-624	12:09 2
45,2	A-3622	 <i>Zaharretxeko bidegurutzea. Eskumara A-3622tik</i> Cruce asilo. Derecha por A-3622	12:11 2
45,4		 <i>Done Bikendi auzoa. Ezkerrera Zubito auzorantz.</i> Barrio Done Bikendi. Giro a la izquierda hacia Barrio Zubito.	12:12 1
46		ARESPALDITZA. RESPALDIZA. MENDIKO SARIA 2. MAILA. / MONTAÑA 2ª CATEGORÍA. HELMUGA. META.	12:14